








Fahrtenangebot zum Röntgen-Gymn. und Schulzentr. Hackenberg aus Richt. RS Mitte – Lennep (S.1)



Gültig an Schultagen montags bis freitags ab 14. August 2023

Kurs Fahrzeug	869 	711 	827 	823 	769 	876 	869 	
E-Wagen / Linie	655	669	-E-	E664 > E669	655	240 > E655	E655	
Wochentage	MO – FR	MO – FR	MO – FR	MO – FR	MO – FR	MO – FR	MO – FR	
Haltestellen	Bstg							
Burger Bahnhof <i>(weitere Zwischenhalte)</i>	1							
Amtsgericht	A							
Stadtpark / Quimperplatz	A	6:39				6:59		
Theodor-Körner-Straße		41				7:01		
Rathaus / Gründerquartier	A							
Allee-Center	A	43				03		
Friedrich-Ebert-Platz	D4 an	6:46				7:06		
Friedrich-Ebert-Platz	D4 ab	6:48				7:08		
Markt	B	49				09		
Remscheid Hbf	B	51				11		
Pirnplatz	B	52				12		
Zentralpunkt	D an	6:54				7:14		
Zentralpunkt	D ab	6:55				7:15		
Intzeplatz	B	56				16		
Breslauer Straße		57				17		
Sensburger Straße Mitte		59				19		
Mixsiepen Hauptschule		7:00				20		
Bökerhöhe	B	02				22		
Jägerwald		03				23		
Wermelskirchen Busbf <i>(weitere Zwischenhalte)</i>	A					7:02		
Grenzwall Schleife			7:14				...	
Handelsweg			14					
Greuel			15					
Trecknase			17		7:21		26	
Höhenweg					22			
Am Stadtwald					23			
Alte Kölner Straße		05	18			25	27	
Kreishaus	an	7:08	7:21			7:28	7:30	
Kreishaus	A ab	7:08				7:28		7:34
Kreishaus	C ab		7:21					
Kreishaus	D ab						7:30	
Lennep Bf	an	7:10	7:23			7:30	7:32	7:36
Lennep Bf	A ab	7:11		7:24		7:31	7:33	7:36
Lennep Bf	C ab		7:23					
Bismarckplatz	C	12	24	25		32	34	37
Bismarckplatz	B		24					
Wupperstraße			25					
Talsperrenweg					24			
Carl-Klein-Straße					25			
Hasenberg Schule					27			
Hasenberger Weg					28			
Am Lennep Hof					29			
Rader Straße / Stadion	C				7:33			
Rader Straße / Stadion	B		7:27					
Fontanestraße			28		34			
Christhauser Straße			28		34			
Mollplatz		13		26		33	35	38
Röntgenmuseum		13		26		33	35	38
Teichstraße		14		27		34	36	39
Röntgenstraße		16		29		36	38	41
Stadtgarten		16		29		36	38	41
Max-von-Laue-Straße		18	29	31	35	38	40	43
Otto-Hahn-Straße		19				39		
Badeparadies H ₂ O	an	7:22	7:31	7:33	7:37	7:42	7:42	7:45

Fahrtenangebot ab Schulzentr. Hackenberg und Röntgen-Gymn. in Richt. Lennep – RS Mitte (S.1)



Gültig an Schultagen montags bis freitags ab 14. August 2023

Kurs Fahrzeug		849	869	31	49	843	43	77	28
E-Wagen / Linie		E655	-E-	E655	655	669	655	669	669
Wochentage		MO - FR	MO - FR	MO - FR	MO - FR	MO - FR	MO - FR	MO - FR	MO - FR
Haltestellen Bstg							(und weiter alle 20 Min.)	(und weiter alle 20 Min.)	
Badeparadies H ₂ O	A	13:08	13:09	13:12	13:14	13:23	13:34	13:43	14:23
Franckestraße					15		35		
Otto-Hahn-Straße					17		37		
Max-von-Laue-Straße		10	11	14	18	25	38	45	25
Christhauser Straße			12			26		46	26
Fontanestraße			12			26		46	26
Rader Straße / Stadion	D		13:14						
Rader Straße / Stadion	A					13:29		13:49	14:29
Wupperstraße						30		50	30
Stadtgarten		12		16	20		40		
Röntgenstraße		12		16	20		40		
Teichstraße		13		17	21		41		
Röntgenmuseum		14		18	22		42		
Mollplatz		17		21	25		45		
Bismarckplatz	B	18		22	26		46		
Bismarckplatz	A					31		51	31
Lennep Bf	B an			13:24	13:28	13:33	13:48	13:53	14:33
Lennep Bf	B ab				13:29	13:33	13:49	13:53	14:33
Kreishaus	B	20			30	34	50	13:54	34
Alte Kölner Straße		21			31	35	51		35
Am Lennep Hof			16						
Hasenberger Weg			17						
Hasenberg Schule			19						
Carl-Klein-Straße			20						
Talsperrenweg			20						
Am Stadtwald			21						
Höhenweg			22						
Trecknase			23			36			36
Greuel						37			37
Handelsweg						38			38
Grenzwall Schleife	an					13:41			14:41
Jägerwald		24	26		34		54		
Bökerhöhe	C				13:36		13:56		
Bökerhöhe	A	13:26	13:28						
Neuenhaus	A	27	29						
Hohenhagen Gesamtschule	an	13:30							
Neuenkamp / Stadtwerke			32						
Mixsiepen Hauptschule					37		57		
Sensburger Straße Mitte					39		59		
Breslauer Straße					40		14:00		
Intzeplatz	A				42		02		
Zentralpunkt	C				44		04		
Pirnplatz	A				45		05		
Remscheid Hbf	A				13:48		14:08		
Remscheid Hbf	E		13:34						
Markt	A		35		49		09		
Friedrich-Ebert-Platz	an		13:38		13:52		14:12		
Friedrich-Ebert-Platz	B1 ab				13:54		14:14		
Allee-Center	B1				55		15		
Theodor-Körner-Straße					56		16		
Stadtpark / Quimperplatz	an				13:59		14:19		

Fahrtenangebot ab Schulzentr. Hackenberg und Röntgen-Gymn. in Richt. Lennep – RS Mitte (S.2)








Gültig an Schultagen montags bis freitags ab 14. August 2023

Kurs Fahrzeug		827	35	69	49	11	43	5
E-Wagen / Linie		E655	-E-	E655	655	669	655	669
Wochentage		MO - FR	MO - FR	MO - FR	MO - FR	MO - FR	MO - FR	MO - FR
Haltestellen Bstg							(und weiter alle 20 Min.)	(und weiter alle 20 Min.)
Badeparadies H ₂ O	A	15:08	15:09	15:12	15:14	15:23	15:34	15:43
Franckestraße					15		35	
Otto-Hahn-Straße					17		37	
Max-von-Laue-Straße		10	11	14	18	25	38	45
Christhauser Straße			12			26		46
Fontanestraße			12			26		46
Rader Straße / Stadion	D		15:14					
Rader Straße / Stadion	A					15:29		15:49
Wupperstraße						30		50
Stadtgarten		12		16	20		40	
Röntgenstraße		12		16	20		40	
Teichstraße		13		17	21		41	
Röntgenmuseum		14		18	22		42	
Mollplatz		17		21	25		45	
Bismarckplatz	B	18		22	26		46	
Bismarckplatz	A					31		51
Lennep Bf	B an			15:24	15:28	15:33	15:48	15:53
Lennep Bf	B ab				15:29	15:33	15:49	15:53
Kreishaus	B	20			30	34	50	15:54
Alte Kölner Straße		21			31	35	51	
Am Lenneper Hof			16					
Hasenberger Weg			17					
Hasenberg Schule			19					
Carl-Klein-Straße			20					
Talsperrenweg			20					
Am Stadtwald			21					
Höhenweg			22					
Trecknase			23			36		
Greuel						37		
Handelsweg						38		
Grenzwall Schleife	an					15:41		
Jägerwald		24	26		34		54	
Bökerhöhe	C				15:36		15:56	
Bökerhöhe	A	15:26	15:28					
Neuenhaus	A	27	29					
Hohenhagen Gesamtschule	an	15:30						
Neuenkamp / Stadtwerke			32					
Mixsiepen Hauptschule					37		57	
Sensburger Straße Mitte					39		59	
Breslauer Straße					40		16:00	
Intzeplatz	A				42		02	
Zentralpunkt	C				44		04	
Pirnplatz	A				45		05	
Remscheid Hbf	A				15:48		16:08	
Remscheid Hbf	E		15:34					
Markt	A		35		49		09	
Friedrich-Ebert-Platz	an		15:38		15:52		16:12	
Friedrich-Ebert-Platz	B1 ab				15:54		16:14	
Allee-Center	B1				55		15	
Theodor-Körner-Straße					56		16	
Stadtpark / Quimperplatz	an				15:59		16:19	

Fahrtenangebot zum Röntgen-Gymn. und Schulzentr. Hackenberg aus Richtung Lüttringhausen



Gültig an Schultagen montags bis freitags ab 14. August 2023

Kurs Fahrzeug		827 	507 	506 	876 	38 
E-Wagen / Linie		E660 > -E-	-E-	E660 > -E-	-E-	-E-
Wochentage		MO – FR	MO – FR	MO – FR	MO – FR	MO – FR
Haltestellen	Bstg					
Ronsdorf Markt	1		7:09			
Am Stadtbahnhof			12			
Lüttringhauser Straße			12			
Kratzkopfstraße			14			
Ferdinand-Lassalle-Straße			16			
Gasstraße			17			
Am Blaffertsberg	B		18			
Friedrich-Ebert-Platz	D4			7:13		
Markt	B			14		
Remscheid Hbf	B			16		
Fichtenstraße		6:51		17		
Oelmühle		52		18		
Nüdelshalbach		53		19		
Haddenbach	B	54		20		
Clarenbach	B an	6:56		7:22		
Clarenbach	B ab	6:57		7:22		7:57
Goldenberg Kirche		58		23		58
Haus Goldenberg		59		24		59
Gedore		7:00		25		8:00
Kranerhof		01		26		01
Tannenhof		04		29		04
Klausener Straße	A	06		31		06
An der Windmühle		07		32	7:54	
Klausen / Karl-Arnold-Straße		07		32	54	
Dörrenberg		08		33	55	
Klausen / Lockfinke		09	20	34	56	
Eiche		10	21	35	57	
Lüttringhausen Rathaus	A an	7:14	7:25	7:39	8:01	8:09
Lüttringhausen Rathaus	A ab	7:14	7:25	7:39	8:01	8:09
Reinwardtstraße		15	26	40	02	10
Richthofenstraße	A	16	27	41	03	11
Blume		18	29	43	05	13
Platanenallee		18	29			
Diepmannsbacher Straße		19	30			
Lennep Bf	B	22				
Lennep Bf	A an	7:23				
Lennep Bf	A ab	7:24				
Bismarckplatz	C	25				
Mollplatz		26				
Röntgenmuseum		26	32			
Teichstraße		27	33			
Röntgenstraße		29	35			
Stadtgarten		29	35			
Max-von-Laue-Straße		31	37	46	08	16
Badeparadies H ₂ O	an	7:33	7:39	7:48	8:10	8:18
Badeparadies H ₂ O	D ab				8:10	8:18
Badeparadies H ₂ O	C ab		7:39			
Otto-Hahn-Straße			40			
Max-von-Laue-Straße			41		12	20
Christhauser Straße			42			
Fontanestraße			42			
Rader Straße / Stadion	D an		7:44			
Stadtgarten					14	22
Röntgenstraße	an				8:14	8:22

Fahrtenangebot ab Schulzentr. Hackenberg und Röntgen-Gymn. in Richtung Lüttringhausen



Gültig an Schultagen montags bis freitags ab 14. August 2023






Kurs Fahrzeug		29	823	41	2
E-Wagen / Linie		-E-	-E-	-E- > 660	-E- > 680
Wochentage		MO – FR	MI, FR	MO – FR	MO – DO
Haltestellen	Bstg				
Badeparadies H ₂ O	D	13:11	13:20	15:10	15:11
Max-von-Laue-Straße		13	22	12	13
Stadtgarten		15	24	14	15
Röntgenstraße		15	24	14	15
Teichstraße		16	25	15	16
Röntgenmuseum		17	26	16	17
Mollplatz	NE	18	27	17	18
Diepmannsbacher Straße		19	28	18	19
Platanenallee		20	29	19	20
Blume		22	31	21	22
Richthofenstraße	B	24	33	23	24
Reinwardtstraße		25	34	24	25
Eisernstein	D			25	
Lüttringhsn. Bf (Beyenb. Str.)	B			27	
Lüttringhausen Bf (Schleife)	an			15:28	
Lüttringhausen Bf (Schleife)	C ab			15:28	
Lüttringhsn. Bf (Beyenb. Str.)	A			28	
Eisernstein	C			29	
Lüttringhausen Rathaus	B an	13:27	13:36	15:31	15:27
Lüttringhausen Rathaus	B ab	13:27	13:36	15:31	15:27
Eiche		28	37	32	
Klausen / Lockfinke		30	39	34	
Dörrenberg		30	39	34	
Klausen / Karl-Arnold-Straße		31	40	35	
An der Windmühle		32	41	36	
Klausener Straße	B	34	43	38	28
Tannenhof		37	46	41	31
Kranerhof		38	47	42	32
Gedore		40	49	44	34
Haus Goldenberg		41	50	45	35
Goldenberg Kirche		42	51	46	36
Haddenbach	B				38
Clarenbach	an	13:45	13:54	15:49	15:40
Clarenbach	A ab			15:50	
Clarenbach	B ab				15:42
Spelsberg					42
Neuplatz					43
Gründerhammer					44
Grund					45
Oelingrath					47
Heusiepen					48
Westen					51
Ronsdorf Markt	an				16:01
Haddenbach	A			51	
Nüdelshalbach				52	
Oelmühle				53	
Fichtenstraße				56	
Remscheid Hbf	A			58	
Markt	A			59	
Friedrich-Ebert-Platz	an			16:02	
Allee-Center	an			03	
Rathaus / Gründerquartier	an			16:05	

Fahrtenangebot zum Schulzentrum Hackenberg und Röntgen-Gymnasium

aus Richtung Beyenburg

Gültig an Schultagen montags bis freitags ab 14. August 2023



Kurs Fahrzeug		74 	WSW 	711 	74 	WSW 
E-Wagen / Linie		669	669	669	669	669
Wochentage		MO – FR	MO – FR	MO – FR	MO – FR	MO – FR
Haltestellen						(und weiter alle 60 Min.)
Bstg						
Beyenburg Mitte		6:51	7:17	7:47		8:47
Am Kriegermal		52	18	48		48
Sondern		54	20	50		50
Windfoche		55	21	51		51
Niedersondern		55	21	51		51
Trompete		56	22	52		52
Spieckerlinde		57	23	23		23
Grünental	2	6:58	7:24	7:54		8:54
Grünental	4		7:24	7:54		8:54
Grünental	5				8:00	
In der Hardt		59			01	
Dahlhausen Grenze		7:01			03	
Hardtbacher Höhe		02			04	
Frielinghausen		04			06	
Cluse		06	26	56	08	56
Lusebusch		06	26	56	08	56
Tierheim		07	27	57	09	57
Otto-Hahn-Straße		09	29	59	11	59
Badeparadies H ₂ O	A an	7:12	7:32	8:02	8:14	9:02
Badeparadies H ₂ O	A ab	7:13	7:33	8:03	8:23	9:03
Max-von-Laue-Straße		15	35	05	25	05
Christhauser Straße		16	36	06	26	06
Fontanestraße		16	36	06	26	06
Rader Straße / Stadion	an	7:19	7:39	8:09	8:29	9:09

Fahrtenangebot ab Röntgen-Gymnasium und Schulzentrum Hackenberg

in Richtung Beyenburg

Gültig an Schultagen montags bis freitags ab 14. August 2023



Kurs Fahrzeug	27	WSW	843	5	28	WSW	11	1	44	
E-Wagen / Linie	669	669	669	669	669	669	669	669	669	
Wochentage	MO – FR	MO – FR	MO – FR	MO – FR	MO – FR	MO – FR	MO – FR	MO – FR	MO – FR	
Haltestellen	Bstg									(und weiter alle 60 Min.)
Rader Straße / Stadion	B	13:07	13:27	14:07	14:27	15:07	15:27	16:07	16:47	17:07
Fontanestraße		08	28	08	28	08	28	08	48	08
Christhauser Straße		08	28	08	28	08	28	08	48	08
Max-von-Laue-Straße		09	29	09	29	09	29	09	49	09
Badeparadies H ₂ O	C an	13:11	13:31	14:11	14:31	15:11	15:31	16:11	16:51	17:11
Badeparadies H ₂ O	C ab	13:11	13:35	14:11	14:35	15:11	15:35	16:11	16:55	17:11
Otto-Hahn-Straße		12	36	12	36	12	36	12	56	12
Tierheim		13	37	13	37	13	37	13	57	13
Lusebusch		13	37	13	37	13	37	13	57	13
Cluse		15	39	15	39	15	39	15	59	15
Frielinghausen			40		40		40			
Hardtbacher Höhe			41		41		41			
Dahlhausen Grenze			43		43		43			
Mesenholler Weg			44		44		44			
In der Hardt			45		45		45			
Grünental	5	13:16		14:16		15:16		16:16	17:00	17:16
Grünental	3	13:16	13:46	14:16	14:46	15:16	15:46	16:16		17:16
In der Hardt									01	
Dahlhausen Grenze									03	
Hardtbacher Höhe									04	
Frielinghausen									17:06	
Spieckerlinde		16	46	16	46	16	46	16		16
Trompete		17	47	17	47	17	47	17		17
Niedersondern		18	48	18	48	18	48	18		18
Windfoche		18	48	18	48	18	48	18		18
Sondern		20	50	20	50	20	50	20		20
Kurvenstraße		21	51	21	51	21	51	21		21
Beyenburg Wupperbrücke	3	23	53	23	53	23	53	23		23
Beyenburg Wupperbrücke	2	23	53	23	53	23	53	23		23
Beyenburg Mitte	an	13:26	13:56	14:26	14:56	15:26	15:56	16:26		17:26